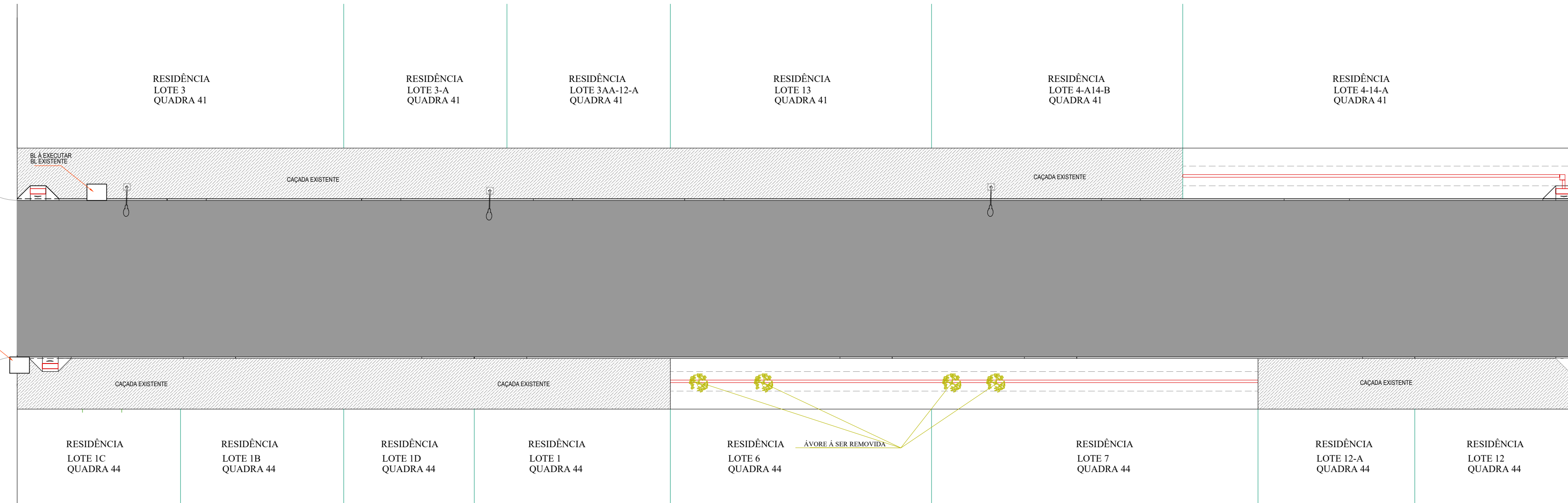


RUA GUAIRACÁS
PAVIMENTAÇÃO ASFÁLTICA

COORDENADA - UTM
217783,41m E - 7152028,63m S

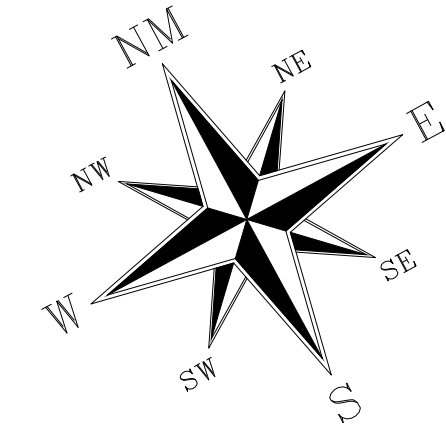
IL. A EXECUTAR
IL. EXISTENTE



COORDENADA - UTM
217913,83m E - 7152078,76m S


RUA TUPINAMBÁS
PAVIMENTAÇÃO ASFÁLTICA

RUA ALAGOAS



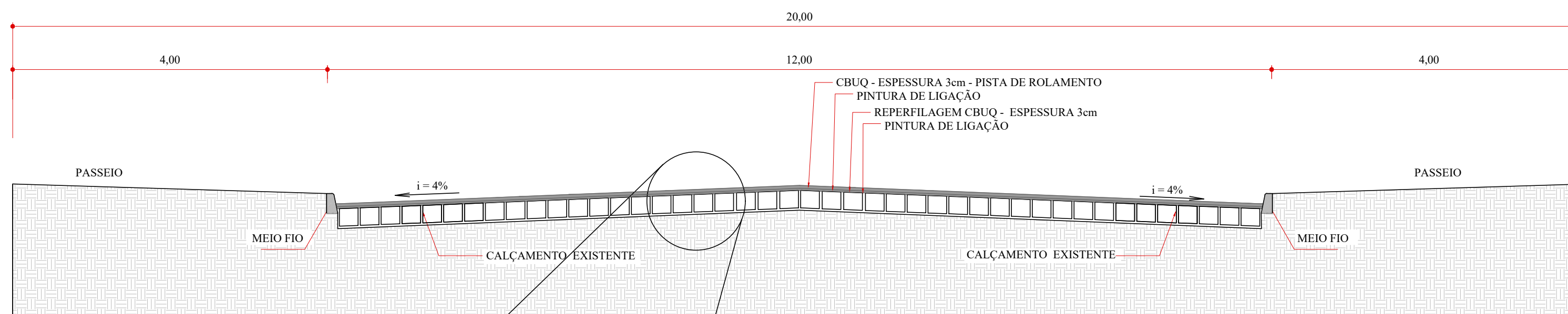
PLANTA DETALHE LIMPEZA, PINTURA DE LIGAÇÃO, REPERFILAGEM E PISTA DE ROLAMENTO

Escala: 1/250
Area = 1.440,00m²



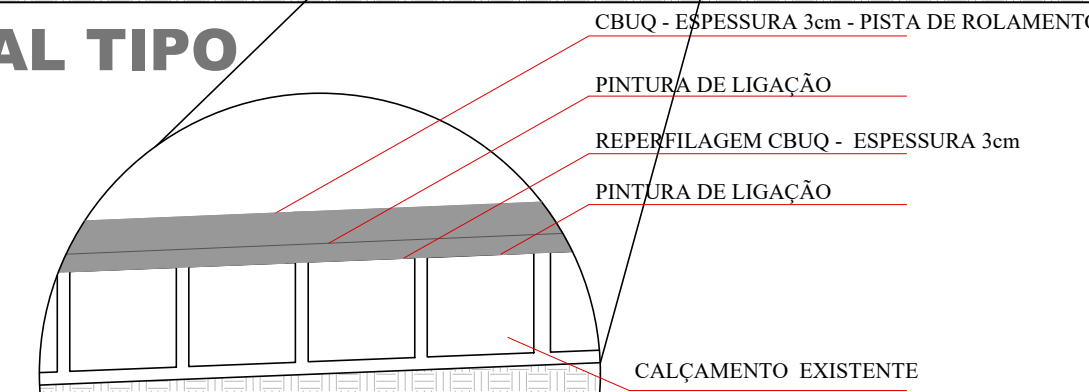
PLANTA DETALHE LIMPEZA, PINTURA DE LIGAÇÃO, REPERFILAGEM E PISTA DE ROLAMENTO

Escala: 1/250



SEÇÃO TRANSVERSAL TIPO RECÁPE ASFÁLTICO

SEM ESCALA
RUA ALAGOAS



DETALHE

QUANTITATIVO

LIMPEZA E PINTURA DE LIGAÇÃO = 1.440,00m²

REPERFILAGEM ESPESSURA 3cm = 108.78 Ton.

2ª PINTURA LIGAÇÃO = 1.440,00m²

CBUQ - PISTA DE ROLAMENTO ESPESSURA 3cm = 108.77 Ton.



DISTÂNCIA FIXA DA PEDREIRA AO INÍCIO DO TRECHO
10,5Km

Revisões da Prancha

-	Comentários	Autor	Data
01	Revisão Geral	Evandro Rubens	19/03/2024
02	Alteração Espessura Reperfilagem	Evandro Rubens	26/03/2024

PREFEITURA MUNICIPAL	SAÚDE PÚBLICA
----------------------	---------------

PAVIMENTAÇÃO ASFÁLTICA

	OBRA: PROJETO GEOMÉTRICO/PAVIMENTAÇÃO PAVIMENTAÇÃO ASFÁLTICA EM CBUQ Rua Alagoas entre Rua Guairacás e Rua Tupinambás B. Centro Capanema - Pr	Georreferência: Início: Final:
	RESPONSÁVEL TÉCNICO: RUBENS L.R. SOUZA CREA: 155.450/0-7 Engenheiro Civil e Segurança do Trabalho	LOCALIDADE/BARRIO: Centro
ÁREA TOTAL: 1.440,00m ²	ESCALA: INDICADA	FOLHA: ÚNICA
DATA: Março de 2024		